

Gemeinde Hinterrhein



Alte Landbrugg  
**Orthoansichten**

Bestandesaufnahme

Gezeichnet	SKn	30.06.14
Gepf. / Geändert	CVe	30.06.14
Geändert		
A		
B		
C		
D		
E		
F		
Auftrags-Nr.		
		71'0243.0002
Format		
		30 x 105
Massstab		
		1:100
Plan-Nr.		
		01.01



www.hmq.ch  
admin@hmq.ch

Architektur- und  
Gebäudevermessung

Vermessung und  
Geoinformation

Bauprojekte und  
Projektmanagement

Raumentwicklung,  
Verkehrs- und  
Umweltplanung

CH-7430 Thusis  
Schützenweg 8  
Fon +41 81 650 05 05

CH-7017 Films  
Denter Vias 9c  
Fon +41 81 920 91 20

CH-8706 Meilen  
Kirchgasse 60  
Fon +41 44 925 50 00

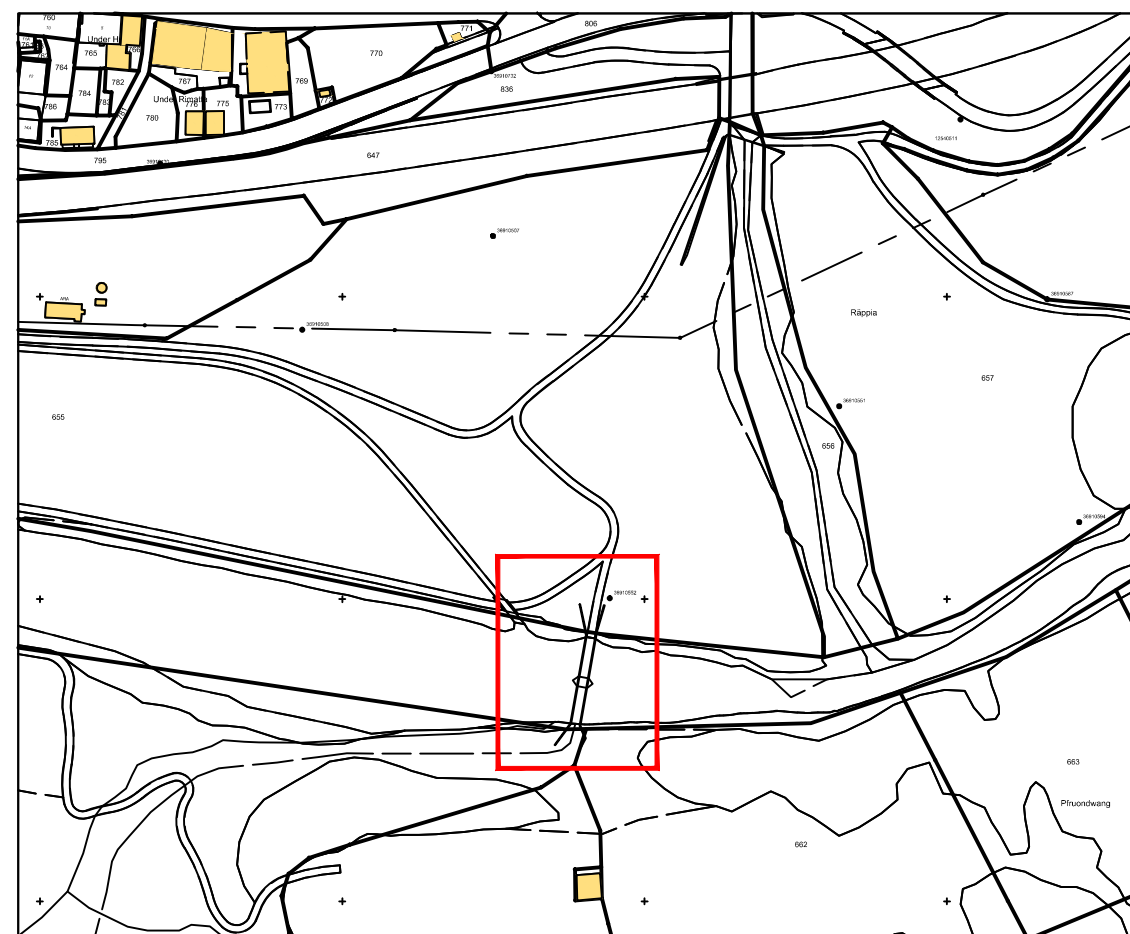
CH-7000 Chur  
Sonnhaldestrasse 1  
Fon +41 81 353 50 27

CH-7084 Brienz  
Vazeler 9  
Fon +41 81 637 07 07


CH-7240 Küblis  
Im Wyher  
Fon +41 81 332 14 54

Legende:


- Wasserspiegel Rhein am 10.06.2014, 10.00 Uhr
- Gelände Schnitt



www.hmq-mobilemapping.ch



Ansicht von Ost



Ansicht von West